

道路通行規制通知書

(公印省略)

中土 第 2 - 67号

令和2年09月25日

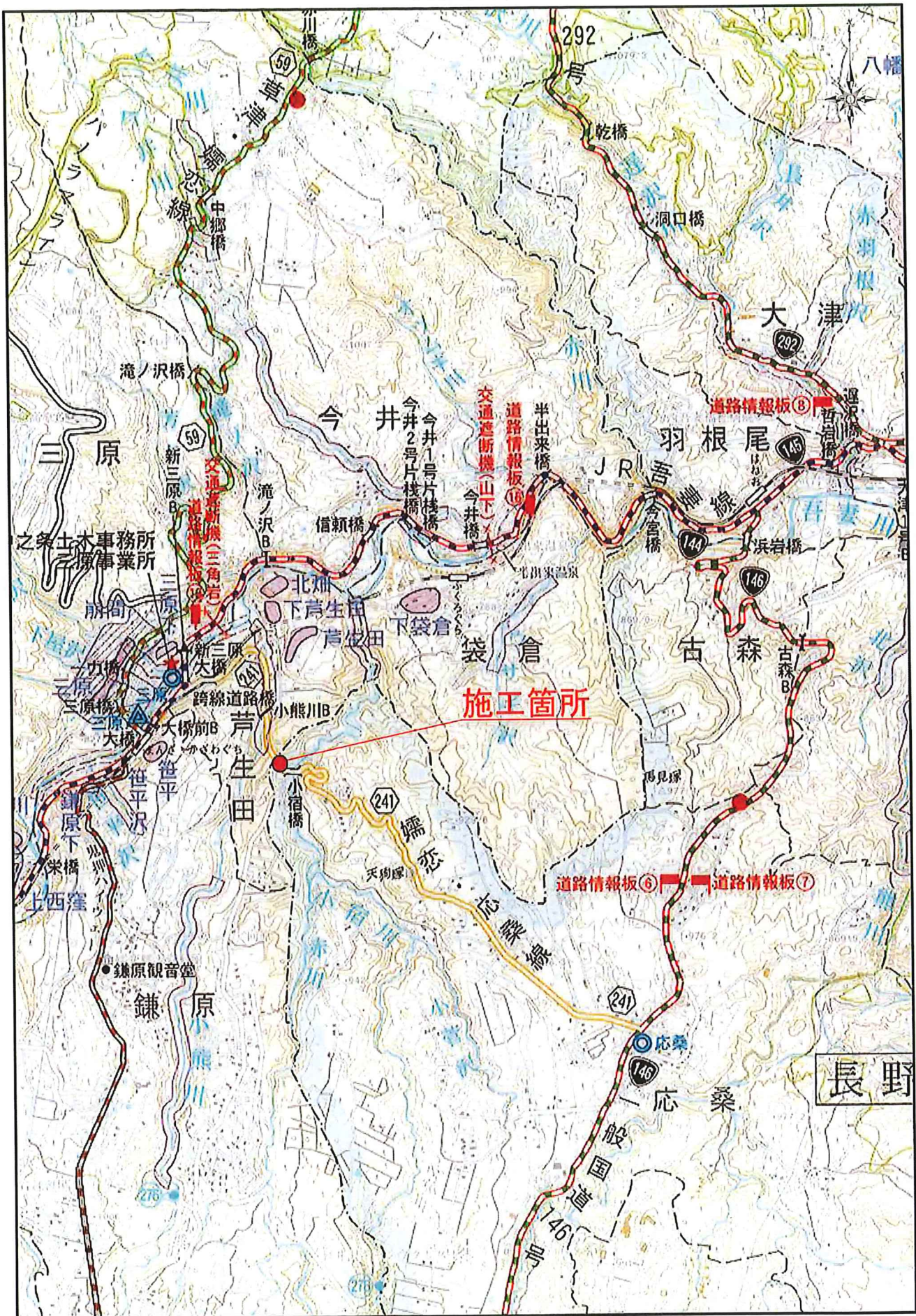
各関係者 様

吾妻振興局中之条土木事務所長

道路法第46条の規定により下記のとおり通行を禁止します。

路線名	一般県道 孺恋応桑線 長野原町・孺恋村境付近
場所	吾妻郡長野原町大字応桑外地内 孺恋村大字芦生田を含む
通行規制の種類	全面通行止 規制時間 9:00~16:00 (12:00~13:00は解放)
理由	災害復旧工事に伴う支障木伐採を行うため(大型クレーンを車道上に据付け)
区間及び程度	延長 L=53.0m
期間	令和2年10月05日 から 12日間 (日曜日を除く10日間程度の作業を予定) 令和2年10月16日 まで
交通に対する処置	規制標識バリケード等の設置及び保安員の配置
その他 (問い合わせ先)	中之条土木事務所 長野原事業所 電話 0279-82-2040

位置図



中之条土木事務所

0.0 0.5 1.0 1.5 2.0 km

1:37500

【この地図の作成に当たっては、国土院院長の承認を得て、同院発行の2万5千分の1地形図を使用した。(承認番号 平30)清図、第72-QISMAP(1466号)】

安全施設設置計画図

長野

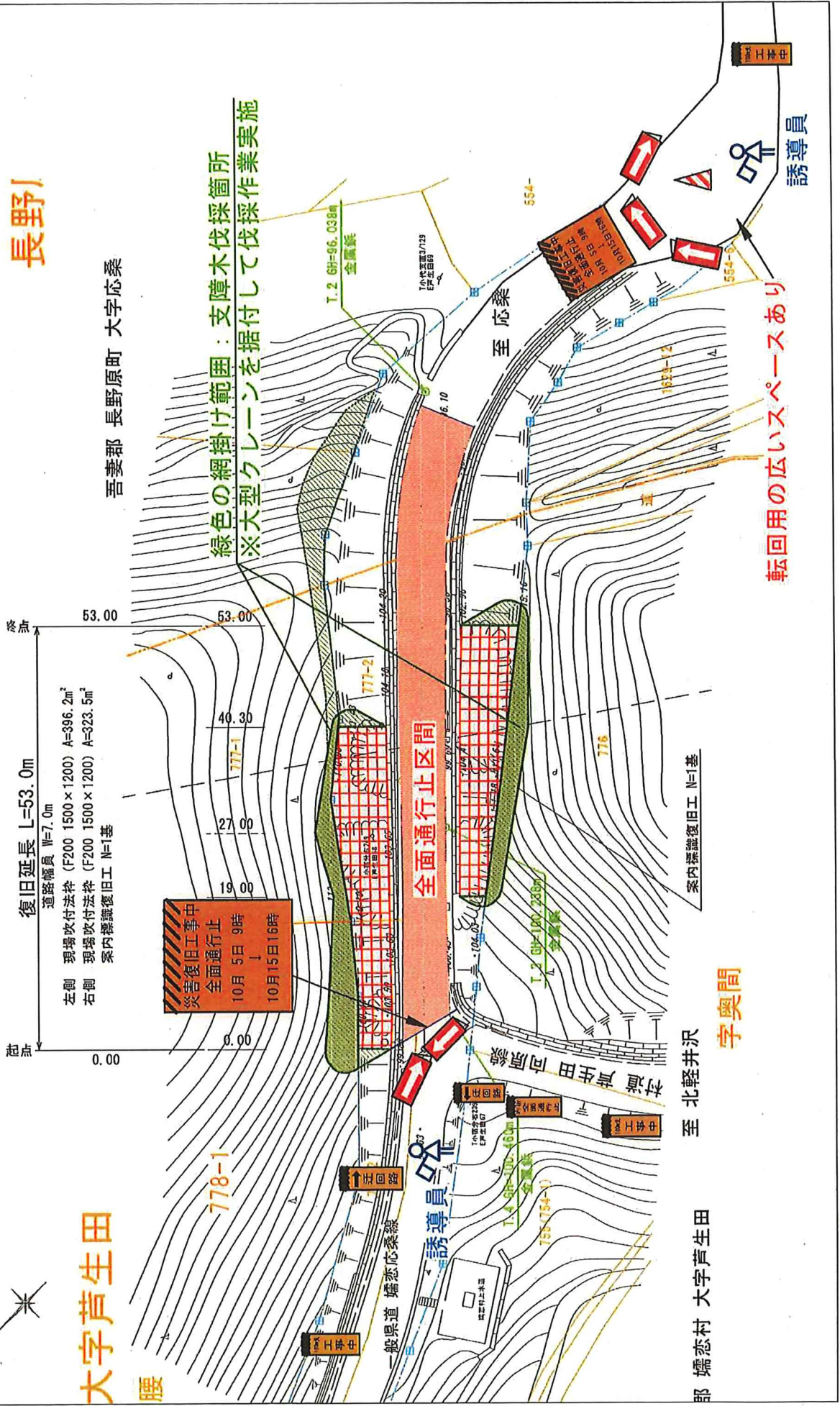
大字芦生田

吾妻郡 長野原町 大字応桑

復旧延長 L=53.0m
 道路幅員 W=7.0m
 左側 現場吹付法枠 (F200 1500×1200) A=396.2m²
 右側 現場吹付法枠 (F200 1500×1200) A=323.5m²
 案内標識復旧工 N=1基

災害復旧工事中
 全面通行止
 10月5日9時
 ↓
 10月15日16時

緑色の網掛け範囲：支障木伐採箇所
 ※大型クレーンを据付して伐採作業実施



転回用の広いスペースあり

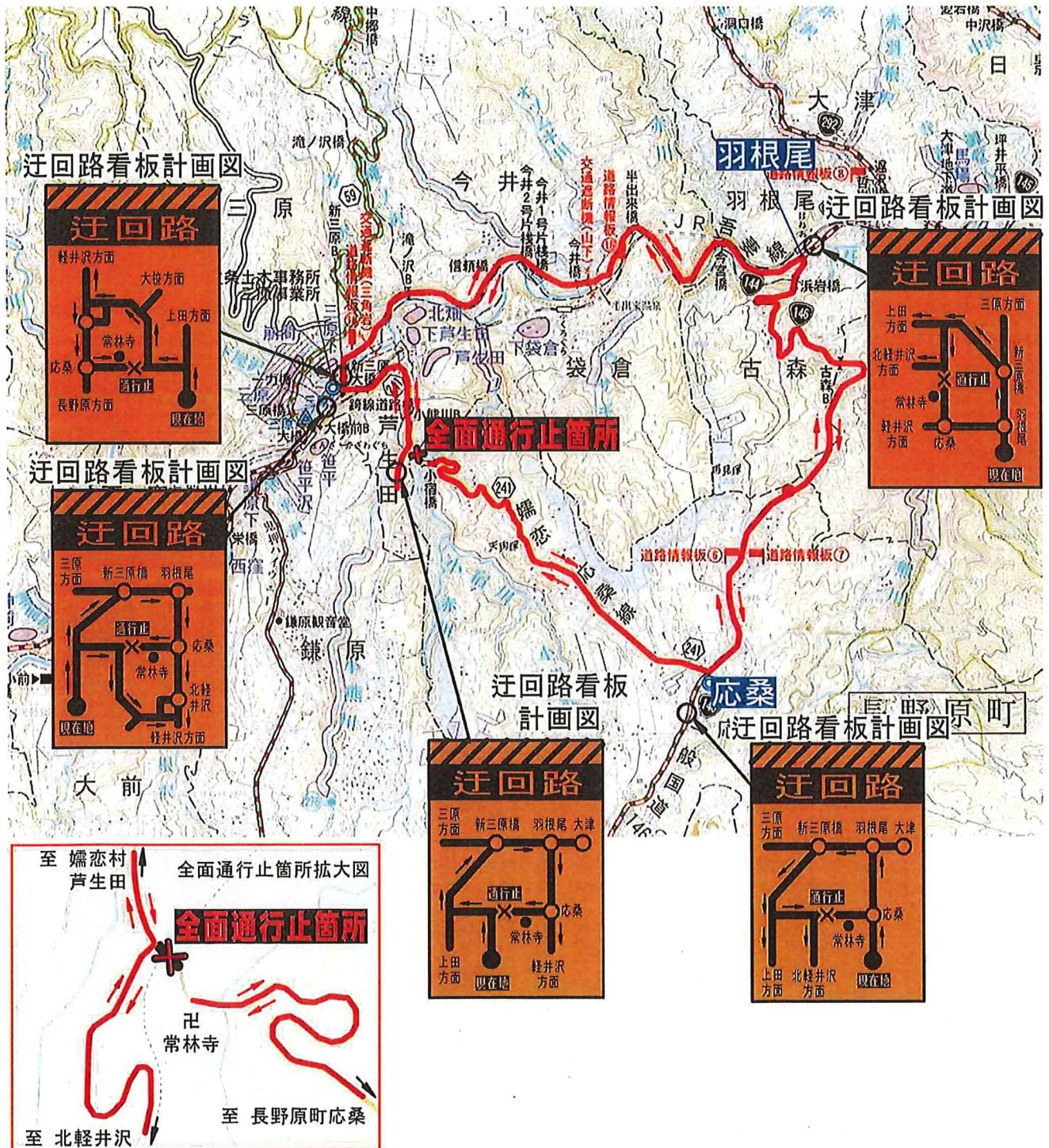
至北井沢

字奥間

郡 嬭恋村 大字芦生田

常林寺付近の樹木伐採に伴う全面通行止

迂回路図 (嬬恋、長野原方面の往来)



常林寺付近の樹木伐採に伴う全面通行止

迂回路図 (北軽井沢、長野県方面の往来)

