

# 道路通行規制通知書

(公印省略)

中土 第 2 - 2 号

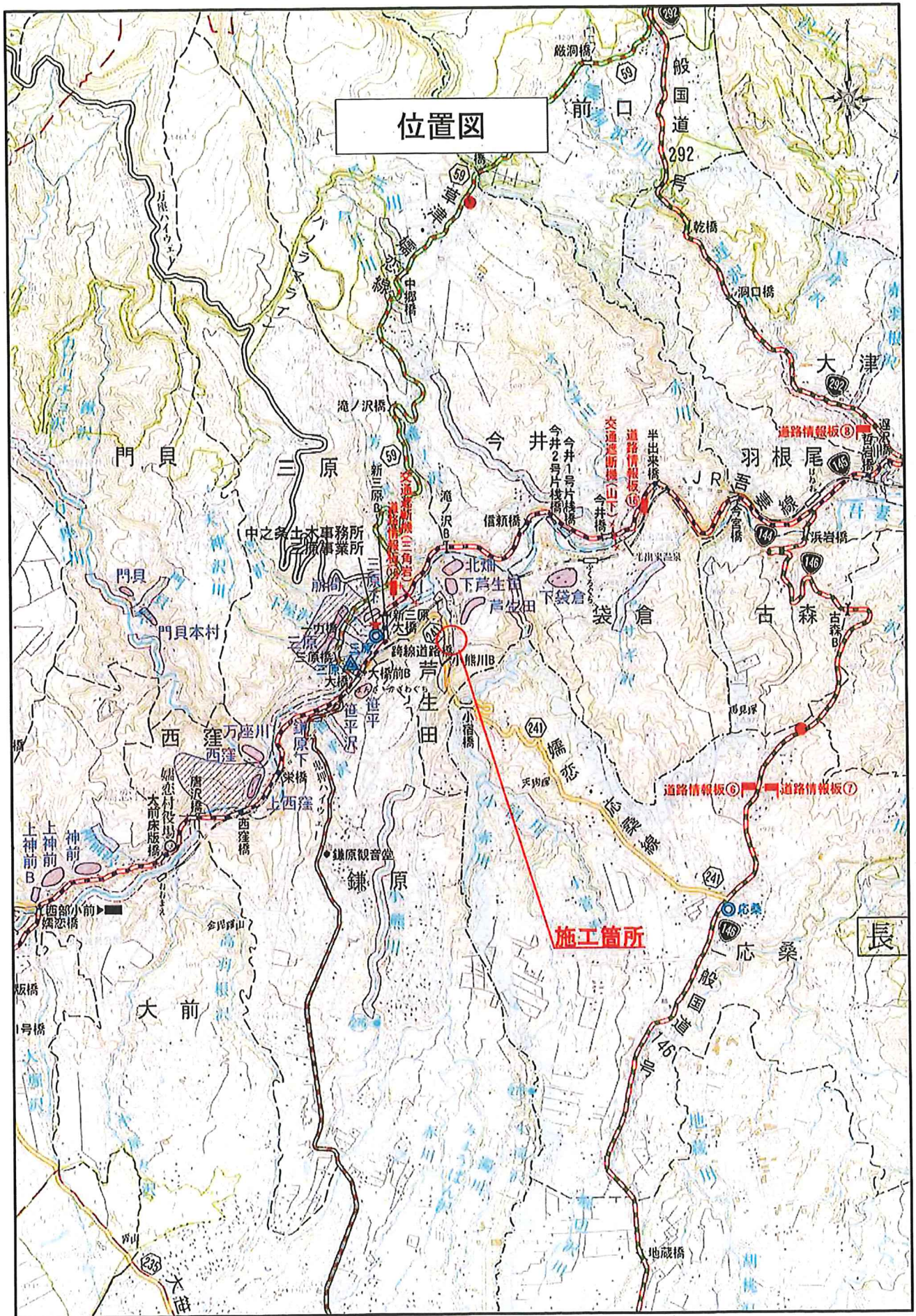
令和3年05月12日

各関係者 様

吾妻振興局中之条土木事務所長

道路法第46条の規定により下記のとおり通行を禁止します。

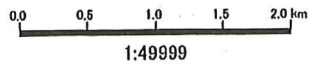
路 線 名	一般県道 孺恋応桑線
場 所	吾妻郡孺恋村大字芦生田外地内
通行規制の種類	全面通行止 5/24～5/29 規制時間 9:00～ 16:00(12:00～13:00は解放) 5/30は1日解放 5/31～6/19 終日
理 由	災害復旧工事のため (伐木及び法面掘削)
区間及び程度	延長 L=600m
期 間	令和3年05月24日 から 26日間 (5月30日を除く) 令和3年06月19日 まで
交通に対する処置	規制標識バリケード等の設置及び保安員の配置
そ の 他 (問い合わせ先)	中之条土木事務所 三原事業所 電話 0279-97-3022



位置図

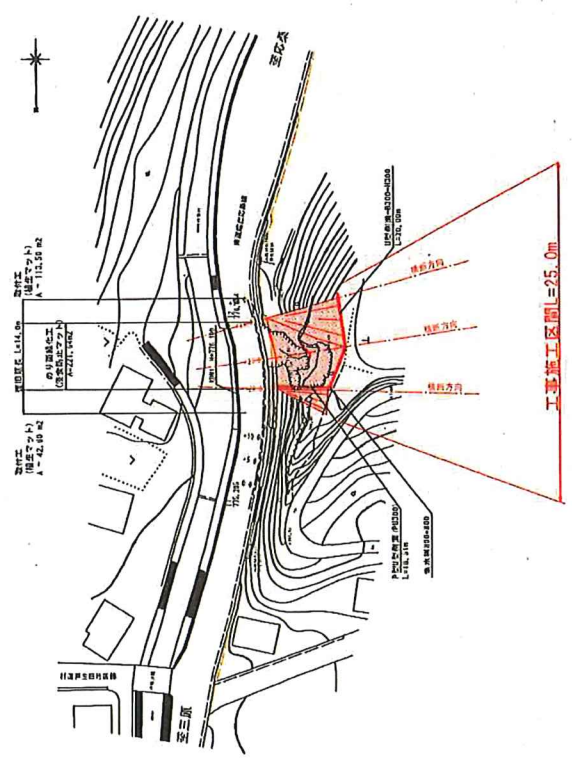
施工箇所

中之条土木事務所

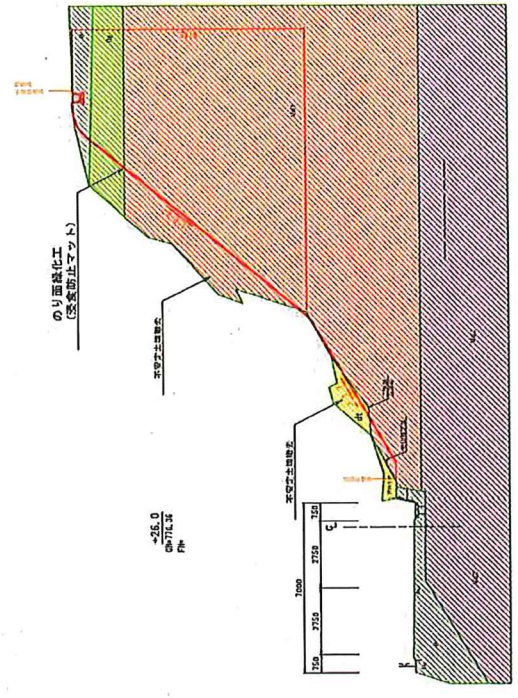


「この地図の作成に当たっては、国土院院長の承認を得て、同院発行の2万5千分の1地形図を使用した。(承認番号 平30情保、第72-GISMAP-1466号)」


平面図  
S=1:500



代表断面図  
S=1:100



土質区分図



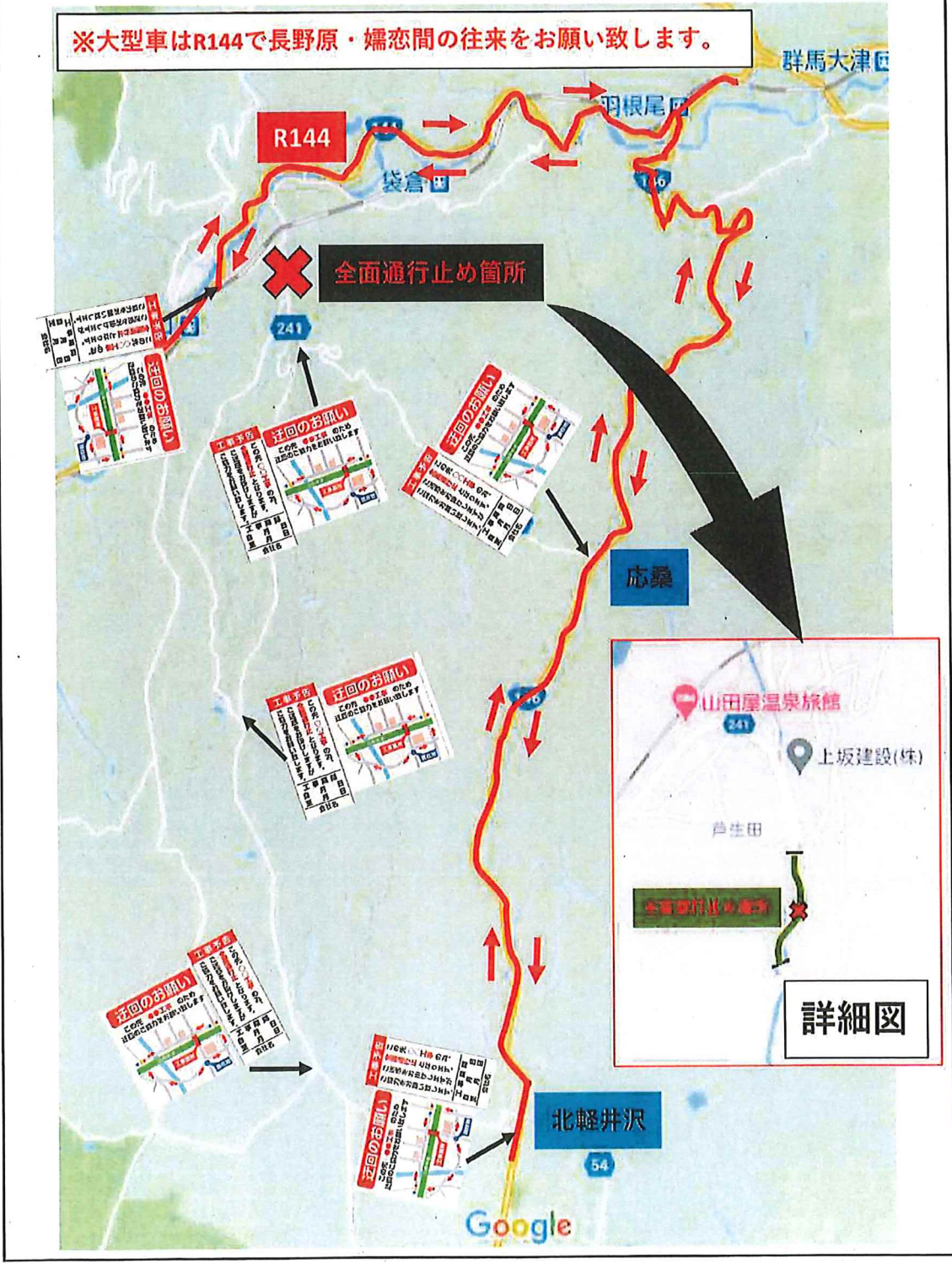
DL=775.00

# 芦生田付近の災害復旧工事に伴う全面通行止め

## 大型車迂回路等工事看板配置図

### 長野原・嬭恋の往来

※大型車はR144で長野原・嬭恋間の往来をお願い致します。



# 芦生田付近の災害復旧工事に伴う全面通行止め

## 普通車迂回路等工事看板配置図

芦生田、応桑間の往来（大型車は通行不可）

